

Orientační schéma:






Razítko oprávněné osoby:

Podpis:

Datum:

Revize:	Datum:	Popis:	Kontroloval:

Stavebník/Investor:	Správa železnic, státní organizace	
Adresa:	Dlážděná 1003/7, 110 00 Praha 1	
Zástupce investora:	Stavební správa západ	
Adresa:	Diamond Point - Ke Štvanici 656/3, Praha 8, 18600	

Zhotovitel stavby:	SAGASTA s.r.o.			
Adresa:	Novodvorská 1010/14, 142 00, Praha 4 - Lhotka			
Kontakt:	T: +420 261 344 100 E: info@sagasta.cz			
Zhotovitel objektu:	SAGASTA s.r.o.			
Adresa:	Novodvorská 1010/14, 142 00, Praha 4 - Lhotka			
Kontakt:	T: +420 261 344 100 E: info@sagasta.cz			
Hlavní projektant (HIP):	Specialista:	Odpovědný projektant:	Zpracovatel:	
Ing. Emil Špaček	Ing. Emil Špaček	Ing. Emil Špaček	Ing. Petr Burda	

Název stavby/akce:	Rekonstrukce náspu v km 72,300 - 72,350 v úseku Blíževedly - Česká Lípa				Označení (S-kód): S632100086
					Označení zhotovitele: 121 070
Název části:	Stavební výkresy				Označení části: D.2.1.1
Název objektu:	Železniční svršek a spodek				Označení objektu/komplexu: SO 01-10-01 SO 01-11-01
Název přílohy:	Technická zpráva				Číslo přílohy: 1. 001
Název dílčí části přílohy:					Paré:
Kraj:	Katastrální území:	TUDU:			
Liberecký	Kravaře v Čechách	113114			
Stupeň dokumentace:	Datum zpracování:	Formáty:	Měřítko:		
DUSP+PDPS	13.10.2021	A4	-		

S-kód:	Stupeň dokumentace:	Část:	Objekt:	Podobjekt:	Příloha:	Revize:

[Prostor pro další informace]